








USTALENIA PLANU

OGÓLNE	
	granica obszaru objętego planem
	linie rozgraniczające tereny o różnym przeznaczeniu lub różnych zasadach zagospodarowania
1MNW	przeznaczenie terenów, symbol wraz z numeracją wyróżniającą je spośród innych terenów
PRZEZNACZENIE TERENÓW	
	teren zabudowy mieszkaniowej jednorodzinnej wolnostojącej
	teren komunikacji drogowej wewnętrznej
	teren drogi głównej
ZASADY OCHRONY I KSZTAŁTOWANIA ŁADU PRZESTRZENNEGO	
	nieprzekraczalna linia zabudowy
ZASADY OCHRONY ŚRODOWISKA, PRZYRODY I KRAJOBRAZU	
	cały teren planu leży w granicach Przywidzkiego Obszaru Chronionego Krajobrazu
	grunty zadrzewione i zakrzewione na użytkach rolnych